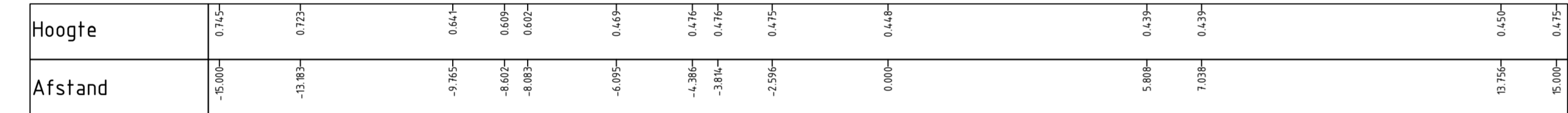
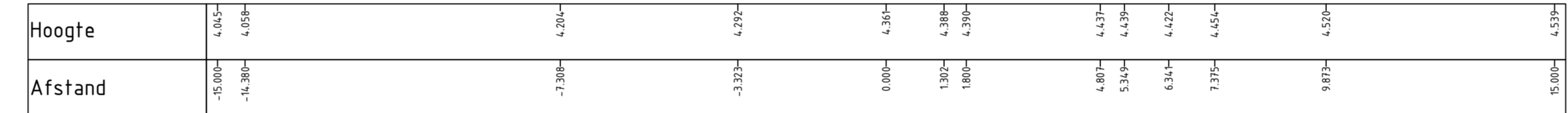



Dwarsprofiel FT-01
As ALM - Fietstunnel
Meting 20.000
-1.000m t.o.v. NAP




Dwarsprofiel FT-04
As ALM - Fietstunnel
Meting 95.000
-1.000m t.o.v. NAP



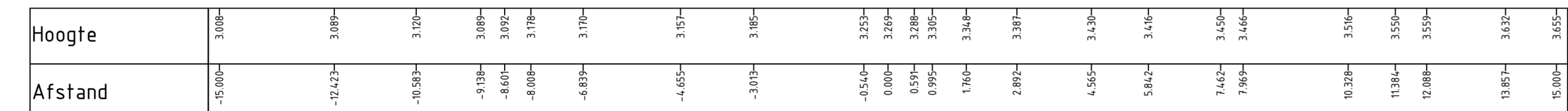
Dwarsprofiel FT-02
As ALM - Fietstunnel
Meting 62.000
-2.000m t.o.v. NAP



Dwarsprofiel FT-05
As ALM - Fietstunnel
Meting 126.000
-1.000m t.o.v. NAP



Dwarsprofiel FT-03
As ALM - Fietstunnel
Meting 80.000
-1.000m t.o.v. NAP



station ->

1.0	Definitieve uitgave	J. van Grinsven	E. van Dongen	P. Kulman	17-01-2020
versie	omschrijving	gekleurd	gecontroleerd	afkeurd	datum
Provincie Noord-Holland Provincie Noord-Holland GEMEENTE VELSEN					
project HOV Station Beverwijk					
omschrijving Dwarsprofielen					
documentstatus DEFINITIEF			documentversie 1.0		
formaat A1xA0					
schaal 1:100, 1:200		fase VO		bladnr. van 1 1	
projectnummer / tekeningnummer BG5481-TE-WE-VO-2221					

Foto: CH2MHill, Luchtfoto's van Bona, OCMW, Gemeente Velsen, 2019